


AMENAGEMENT DES ESPACES PUBLICS

Secteur BRUNETIERE





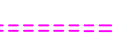































PRO

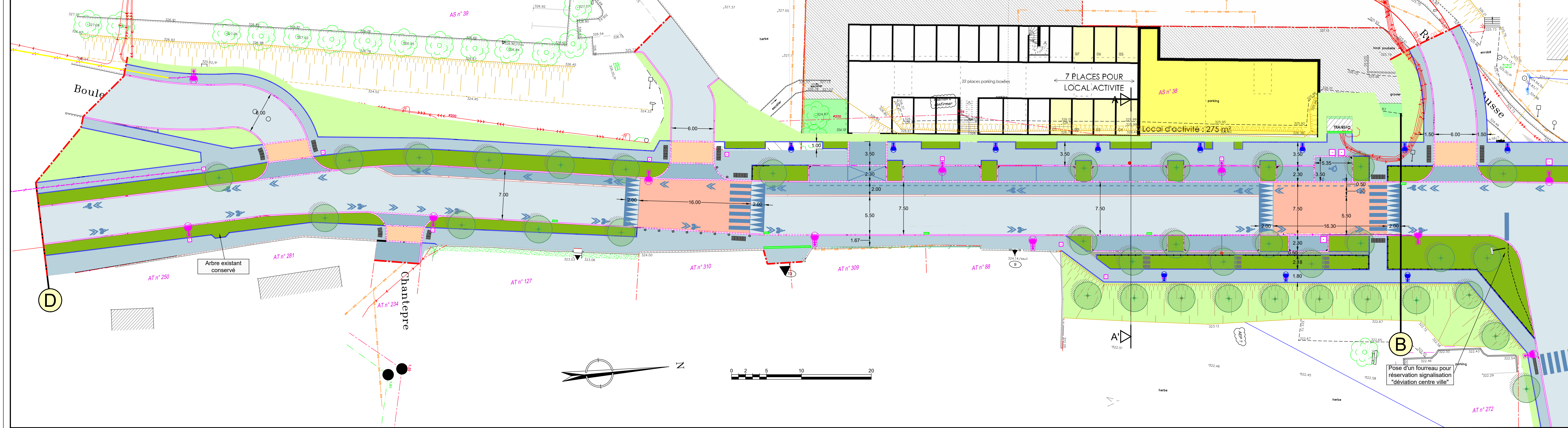
VUE EN PLAN DES AMENAGEMENTS PROJES

Boulevard Jean Moulin

 <p>ALPES ETUDES Ingénieurs - Conseils</p>	Dossier n° : 157-25	MODIFICATIONS	
	Plan n° : 37 501	Indice	Date
	Date : 14/09/2020	A	
	Echelle : 1/200	B	
	Dessiné par : N.F.	C	
Bureau d'Etudes Techniques - Cent'Alp - Parc du Pommarin 137 rue Mayoussard - 38430 MOIRANS Tél : 04.76.35.39.58 Email: alpetudes@alpetudes.fr			
















LEGENDE VOIRIE

-  Repère
-  Limite de prestation
-  Bordure P1
-  Bordure T2
-  Bordure T2 basse
-  Caniveau CS1
-  Délimitation cycle
-  Bordure l2
-  Bordure quai bus
-  Enrobé voirie - Finisher (0/10 - 150kg/m²)
-  Enrobé voirie - à la main (0/10 - 150kg/m²)
-  Enrobé trottoir - à la main (0/6 - 120kg/m²)
-  Zone enherbée
-  Végétation arbustive
-  Marquage au sol
-  Pavés - enherbé
-  Résine "traversee piétonne"
-  Résine "lot"
-  Résine "Quai bus"
-  Béton désactivé
-  Béton balayé
-  Gradine
-  Clôture
-  Clôture en ganivelle
-  Dalle podotactile
-  Dalle podotactile à picots carrés
-  Entrée cochère
-  Panneau B6d
-  Panneau M6h
-  Panneau D21b-G "Centre Funéraire"
-  Arbre projeté
-  Arbre existant conservé
-  Arbre existant à abattre
-  Niveau projet
-  Pente voirie
-  Potelet












LEGENDE RESEAUX

RESEAUX EXISTANTS

-  Réseau Eau potable
-  Regard compteur
-  Poteau incendie
-  Réseau Eaux Usées
-  Regard de visite
-  Réseau Eaux Pluviales
-  Regard de visite
-  Réseau Unitaire
-  Regard de visite
-  Réseau Eclairage
-  Réseau Gaz
-  Réseau Télécommunication
-  Réseau Electrique
-  Réseau BT
-  Réseau HT

RESEAUX PROJES

-  Candélabre (hauteur: 8 m)
-  Candélabre (hauteur: 3,5 m)
-  2 Ø63 : - 1 TPC Ø63 + câble + câblette (alim) - 1 TPC Ø63 (illumination)
-  1 Ø63 : 1 TPC Ø63 + câble + câblette (alim)
-  1 Ø63 : 1 TPC Ø63 blanc (fibre + vidéo)
-  Raccordement sur existant
-  Boite de jonction Eclairage Public 500x500mm
-  Boite de jonction Eclairage Public 800x800mm
-  Borne stationnement minute

