

Les mesures prises pour réduire les nuisances :

- ▶ **Sept phases** ont été pensées pour réduire au maximum les nuisances et permettre la circulation dans les rues impactées par les travaux le plus longtemps possible,
- ▶ le **cheminement piéton est maintenu** durant toute la durée des travaux et protégé par des barrières pour accéder à votre domicile,
- ▶ le chantier ne débutera pas **avant 8h et ne s'étendra pas au delà de 17h**,
- ▶ les routes seront ouvertes à la circulation **dès que cela sera possible en soirée et le week-end**
- ▶ vous pourrez **disposer d'un disque vous offrant la possibilité de stationner gratuitement** pendant une heure, durant toute la durée des travaux, à proximité,
- ▶ les travaux seront interrompus **du 1^{er} décembre au 14 janvier** pour vous permettre de profiter sans contrainte des fêtes de fin d'année,
- ▶ des **réunions publiques régulières** seront organisées pour vous tenir informés des avancées du chantier.

[**+ d'infos : 04 76 93 16 90**]

Les **+** du projet

- ⊕ **Élargissement des trottoirs** pour une meilleure accessibilité
- ⊕ Création de **liaisons piétonnes confortables et sécurisées**
- ⊕ **Embellissement** du cadre de vie
- ⊕ **Réorganisation** de l'offre de stationnement
- ⊕ **Renforcement de l'attractivité** des commerces
- ⊕ **Végétalisation** des espaces
- ⊕ **Matérialisation** de 4 places arrêt-minute et d'une place de livraison



Édito

L'artère constituée des rues des 4 chemins et Sermorens souffre depuis de nombreuses années de sa configuration ancienne et exigüe, qui rend la cohabitation des circulations (piétonne et automobile) et du stationnement très compliquée. Les cheminements piétons sont très difficilement praticables pour des fauteuils ou des poussettes, la voirie est étroite et supporte un trafic de transit important, et l'espace permet de n'accueillir que peu de places de stationnement.

C'est également cette configuration qui complexifie l'entretien ou le réaménagement de la voirie, toute intervention supposant inévitablement le blocage de la rue et des perturbations importantes.

C'est probablement d'ailleurs pour cette raison que les travaux sur cette portion ont toujours été différés, d'où sa dégradation actuelle.

Parce que nous ne voulons pas nous résigner à ce que la rue des 4 chemins devienne moribonde et demeure visiblement vieillissante, nous engageons les travaux qui en feront l'une des rues les plus modernes de Voiron.

Le projet d'aménagement de la Ville qui sera réalisé à l'issue de l'intervention du Pays Voironnais est le fruit d'un processus de concertation qui a rassemblé des riverains, des représentants des conseils de quartier et des commerçants. Le tracé de la voirie sera ajusté, les trottoirs seront redessinés, les places de stationnement seront rationalisées et des dispositifs de limitation de vitesse seront installés pour dissuader les automobilistes d'en faire leur itinéraire de délestage de l'avenue Jules Ravat.

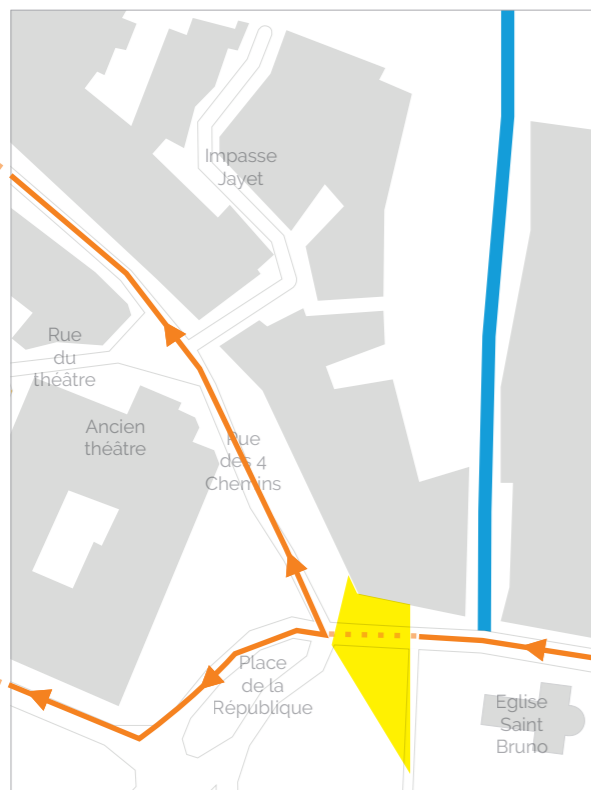
Malheureusement, les mêmes contraintes qui ont toujours justifié le report des interventions sur cette voirie demeurent, et ces travaux vont inévitablement impacter votre quotidien pendant plusieurs mois. Néanmoins, une fois terminés, ces travaux amélioreront votre cadre de vie, revaloriseront la valeur de votre patrimoine et concourront à redynamiser l'activité commerciale de la rue.

Nous mesurons la nuisance que ces travaux vont représenter pour vous au quotidien, et nous allons déployer tous les moyens pour les réduire au minimum.

Jessica FORTE
Adjointe en charge du stationnement, des déplacements et de la vie commerciale

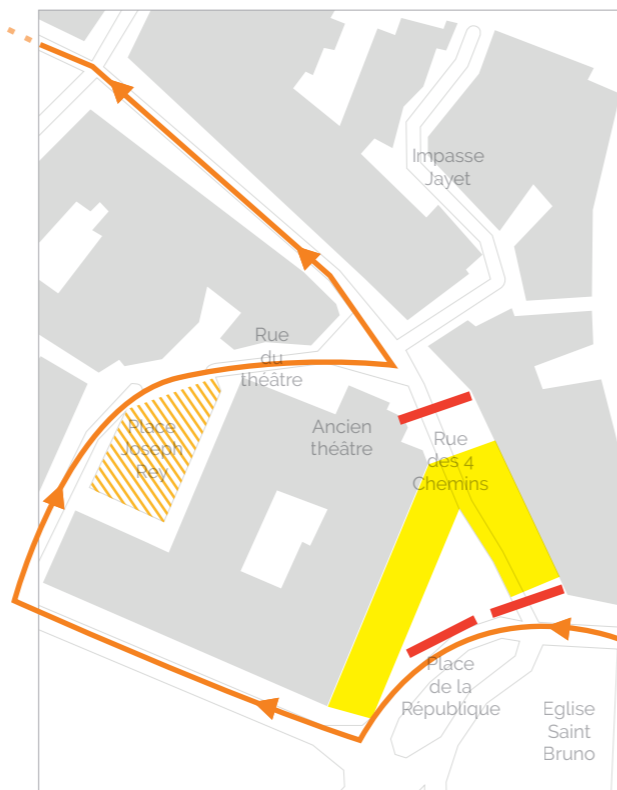
Julien POLAT
Maire de Voiron
Premier vice-président du Pays Voironnais
Vice-président du Conseil Départemental

Calendrier des travaux d'assainissement



Phase 1
DU 17 SEPTEMBRE AU 12 OCTOBRE

Mise en place d'un alternat rue Grande



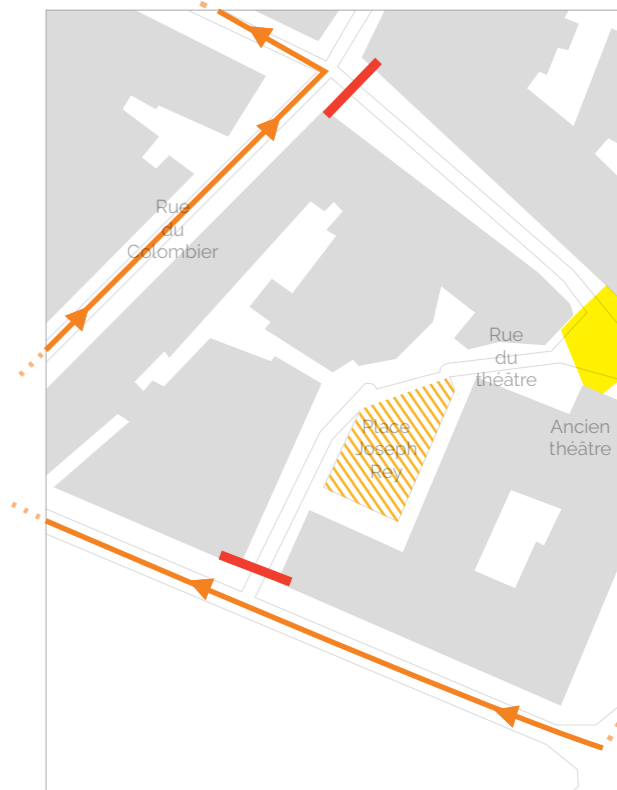
Phase 2
DU 12 OCTOBRE AU 8 NOVEMBRE

Sens de circulation inversé rue des Augustins pour permettre l'accès rue Sermorens



Phase 3
DU 8 NOVEMBRE AU 30 NOVEMBRE

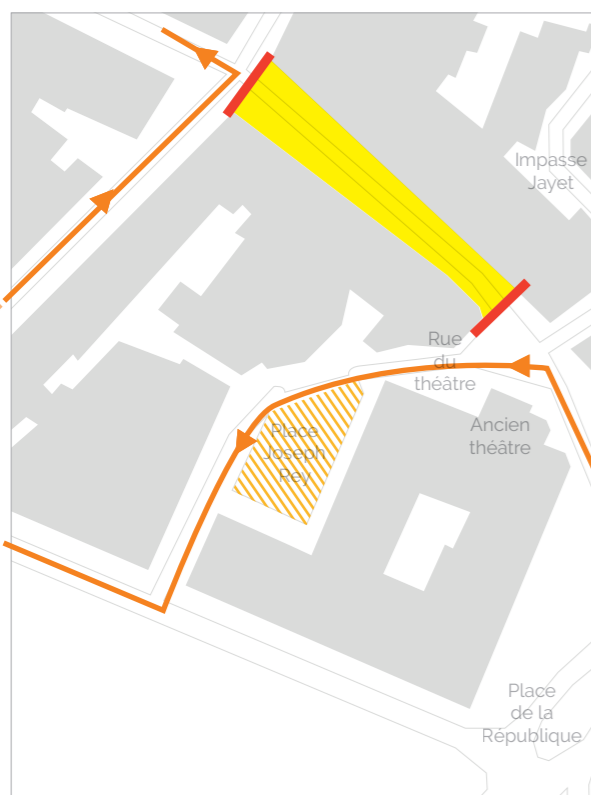
Sens de circulation inversé rue des Augustins pour permettre l'accès rue Sermorens



Phase 4
DU 14 JANVIER AU 18 JANVIER

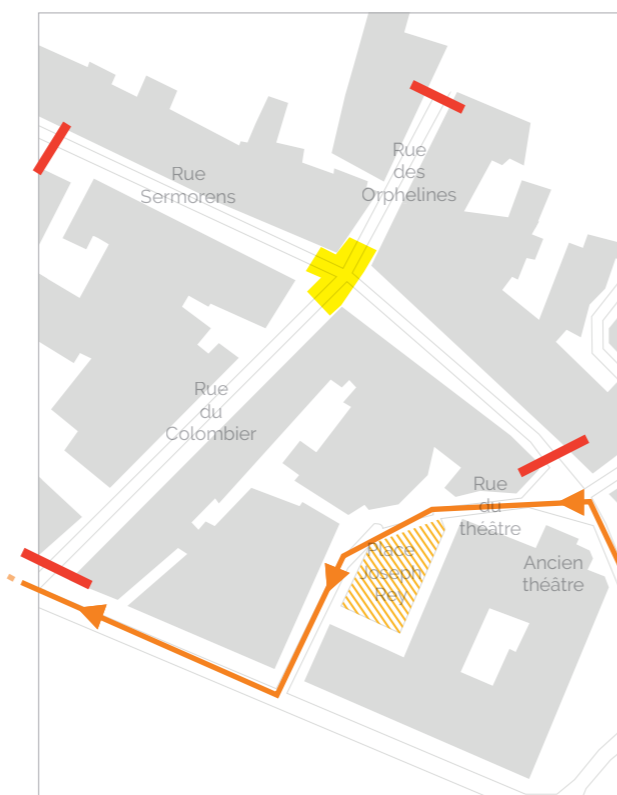
Sens de circulation inversé rue du Colombier pour permettre l'accès rue Sermorens

Interruption des travaux durant les fêtes de fin d'année



Phase 5
DU 18 JANVIER AU 15 FEVRIER

Sens de circulation inversé rue du Colombier pour permettre l'accès rue Sermorens



Phase 6
DU 15 FEVRIER AU 8 MARS

Fermeture à la circulation de la rue du Colombier



Phase 7
DU 8 MARS AU 16 MARS

Sens de circulation inversé rue du Colombier pour permettre l'accès rue Sermorens

Légende

- Place neutralisée du 17 septembre au 3 décembre 2018, ainsi qu'entre le 14 janvier et le 16 mars 2019.
- Itinéraire préconisé
- Zone en travaux
- Route coupée

À l'issue des travaux de voirie, la ville réaménagera l'espace public pour vous offrir un cadre de vie plus agréable !